



УТВЕРЖДАЮ

Исполнитель МКДОУ д/с № 357  
Калининского района  
И.П.Плотникова  
«26» 09 2016 г.

## АКТ ОБСЛЕДОВАНИЯ

г. Новосибирск

«26» 09 2016 г.

### 1. Общие сведения об объекте

- 1.1. Наименование (вид) объекта **объект сферы образования**
- 1.2. Адрес объекта г.Новосибирск улица Объединения дом 72
- 1.3. Сведения о размещении объекта:
  - отдельно стоящее здание 2 этаж, 1999,1 кв.м
  - наличие прилегающего земельного участка (да, нет); 11 240 м<sup>2</sup>
- 1.4. Год постройки здания 1966, последнего капитального ремонта нет
- 1.5. Дата предстоящих плановых ремонтных работ: *текущего – 2017г, капитального - нет*

### сведения об организации, расположенной на объекте

- 1.6. Название организации (учреждения), (полное юридическое наименование – согласно Уставу, краткое наименование) **муниципальное казенное дошкольное образовательное учреждение города Новосибирска «Детский сад № 357 комбинированного вида «Золотая рыбка»**
- 1.7. Юридический адрес организации (учреждения), телефон, e-mail **630027, город Новосибирск, улица Объединения, 72, +7(383)2720871, ds357@ngs.ru**
- Фактический адрес: 630027, город Новосибирск, улица Объединения, 72**
- 1.8. Основание для пользования объектом (оперативное управление, аренда, собственность) **оперативное управление**
- 1.9. Форма собственности (государственная, негосударственная) **государственная**
- 1.10. Территориальная принадлежность (*федеральная, региональная, муниципальная*) **муниципальная**
- 1.11. Вышестоящая организация (*наименование*) **Департамент образования мэрии города Новосибирска**
- 1.12. Адрес вышестоящей организации, другие координаты **г. Новосибирск, ул. Красный проспект, 34, тел. +7(383)2274500**

### 2. Характеристика деятельности организации на объекте (*по обслуживанию населения*)

- 2.1 Сфера деятельности (*здравоохранение, образование, социальная защита, физическая культура и спорт, культура, связь и информация, транспорт, жилой фонд, потребительский рынок и сфера услуг, другое*) - **образование**
- 2.2 Виды оказываемых услуг: образовательные
- 2.3 Форма оказания услуг: (на объекте, с длительным пребыванием, в т.ч. проживанием, на дому, дистанционно) **на объекте**

2.4 Категории обслуживаемого населения по возрасту: (дети, взрослые трудоспособного возраста, пожилые; все возрастные категории) **дети дошкольного возраста**

2.5 Категории обслуживаемых инвалидов: нет

2.6 Плановая мощность: посещаемость (количество обслуживаемых в день), вместимость, пропускная способность **количество обслуживаемых в день составляет 274 человек**

2.7 Участие в исполнении ИПР инвалида, ребенка-инвалида (да, нет) **нет**

### 3. Состояние доступности объекта

#### 3.1 Путь следования к объекту пассажирским транспортом

(описать маршрут движения с использованием пассажирского транспорта)

Остановка «Универмаг Юбилейный» (ул. Объединения). Автобус: 13,64,3,34,39,. Маршрутное такси: 34,51,33,18.

Расстояние 175 метров

наличие адаптированного пассажирского транспорта к объекту **нет**

#### 3.2 Путь к объекту от ближайшей остановки пассажирского транспорта:

3.2.1 расстояние до объекта от остановки транспорта 175 м

3.2.2 время движения (пешком) 4 мин

3.2.3 наличие выделенного от проезжей части пешеходного пути (*да, нет*), **нет**

3.2.4 Перекрестки: нерегулируемые; *регулируемые, со звуковой сигнализацией, таймером*; **нет**

3.2.5 Информация на пути следования к объекту: *акустическая, тактильная, визуальная*; **нет**

3.2.6 Перепады высоты на пути: *есть, нет*.

Их обустройство для инвалидов на коляске: *да, нет*

#### 3.3 Организация доступности объекта для инвалидов – форма обслуживания\*

№№ п/п	Категория инвалидов (вид нарушения)	Вариант организации доступности объекта (формы обслуживания)*
1.	<b>Все категории инвалидов и МГН</b>	
	<i>в том числе инвалиды:</i>	
2	передвигающиеся на креслах-колясках	ВНД
3	с нарушениями опорно-двигательного аппарата	ВНД
4	с нарушениями зрения	ВНД
5	с нарушениями слуха	ВНД
6	с нарушениями умственного развития	ВНД

<\*> указывается один из вариантов: «А» (доступность всех зон и помещений - универсальная), «Б» (доступны специально выделенные участки и помещения), «ДУ» (доступность условная: дополнительная помощь сотрудника, услуги на дому, дистанционно), «ВНД» (не организована доступность).

### 3.4 Состояние доступности основных структурно-функциональных зон

№ п \п	Основные структурно-функциональные зоны	Состояние доступности, в том числе для основных категорий инвалидов**
1	Территория, прилегающая к зданию (участок)	ВНД
2	Вход (входы) в здание	ВНД
3	Путь (пути) движения внутри здания (в т.ч. пути эвакуации)	ВНД
4	Зона целевого назначения здания (целевого посещения объекта)	ВНД
5	Санитарно-гигиенические помещения	ВНД
6	Система информации и связи (на всех зонах)	ВНД
7	Пути движения к объекту (от остановки транспорта)	ВНД

\*\* Указывается: **ДП-В** - доступно полностью всем; **ДП-И** (К, О, С, Г, У) – доступно полностью избирательно (указать категории инвалидов); **ДЧ-В** - доступно частично всем; **ДЧ-И** (К, О, С, Г, У) – доступно частично избирательно (указать категории инвалидов); **ДУ** - доступно условно, **ВНД** – временно недоступно

### 3.5. ИТОГОВОЕ ЗАКЛЮЧЕНИЕ о состоянии доступности ОСИ Объект признан недоступным для инвалидов.

*Для обеспечения полной доступности объекта для инвалидов с нарушениями слуха рекомендуется обеспечить размещение указателя направления движения ко входу в здание, оснащение путей движения, в том числе путей эвакуации, санитарно-гигиенических помещений световыми оповещателями.*

*Наличие информации на всех зонах, в том числе использования пиктограмм и размещения обозначений, в том числе текстовых, изложенных ясным, конкретным языком обеспечит полную доступность для инвалидов с умственными нарушениями.*

*Для решения вопросов доступности объекта для инвалидов с нарушениями зрения может решаться путём оказания ситуационной помощи на всех зонах, что обеспечит условную доступность, кроме этого необходимо установить рельефную (тактильную) полосу перед и в завершении лестничного марша прилегающей территории, установить на нее поручни, нанести яркую контрастную маркировку первой и последней ступени, оснастить табличками с информацией, дублированной рельефно-точечным шрифтом входа здания, зон обслуживания, установить мнемосхему (тактильный план здания) в вестибюле, звуковой маяк на входе.*

*Объект частично доступен для инвалидов с нарушениями опорно-двигательного аппарата, в первую очередь для людей, передвигающихся на инвалидных колясках.*

## 4. Управленческое решение

### 4.1. Рекомендации по адаптации основных структурных элементов объекта

№ п \п	Основные структурно-функциональные зоны объекта	Рекомендации по адаптации объекта (вид работы)*
1	Территория, прилегающая к зданию (участок)	Обращение с информационным письмом к соответствующим муниципальным органам (либо иным), в ведении которых находится прилегающий земельный участок об организации доступного стоячного места для транспорта инвалидов, организации съездов с тротуаров для инвалидных колясок; текущий ремонт, организационные мероприятия
2	Вход (входы) в здание	приобретение и установка оборудования, организационные мероприятия

3	Путь (пути) движения внутри здания (в т.ч. пути эвакуации)	организационные мероприятия, приобретение оборудования
4	Зона целевого назначения здания (целевого посещения объекта)	организационные мероприятия
5	Санитарно-гигиенические помещения	текущий ремонт, приобретение оборудования
6	Система информации на объекте (на всех зонах)	приобретение оборудования
7.	<b>Все зоны и участки</b>	

<\*> Указывается один из вариантов (видов работ): не нуждается; ремонт (текущий, капитальный); индивидуальное решение с ТСР; технические решения невозможны - организация альтернативной формы обслуживания.

4.2. Период проведения работ с \_\_\_\_\_ - \_\_\_\_\_ по \_\_\_\_\_ - \_\_\_\_\_

в рамках исполнения приказа Департамента по социальной политике мэрии города Новосибирска № 442-од от 07.04.2016 «Об обеспечении условий доступности для маломобильных групп населения объектов и услуг учреждений социального обслуживания, подведомственных департаменту по социальной политике мэрии города Новосибирска», а также плана – графика проведения обследования и паспортизации объектов, находящихся в оперативном управлении МКДОУ д/с № 357 Калининского района на предмет доступности для маломобильных групп населения с учетом имеющихся у них стойких расстройств функций организма и ограничений жизнедеятельности в соответствии с приказом № 19-17 ОД от 24 мая 2017 года «Об утверждении комиссии».

(указывается наименование документа: программы, плана)

4.3 Ожидаемый результат (по состоянию доступности) после выполнения работ по адаптации: *частичная доступность для инвалидов с нарушением слуха, умственного развития, опорно-двигательного аппарата, частичная доступность для инвалидов с нарушением зрения и передвигающихся на колясках.*

Оценка результата исполнения программы, плана (по состоянию доступности)

4.4. Для принятия решения требуется, не требуется (нужное подчеркнуть):

4.4.1. согласование работ с надзорными органами (в сфере проектирования и строительства, архитектуры, охраны памятников, другое - указать):

4.4.2. *техническая экспертиза; разработка проектно-сметной документации;*

4.4.3. согласование с вышестоящей организацией (собственником объекта);

4.4.4. *согласование с общественными организациями инвалидов.*

## 5. Особые отметки

### ПРИЛОЖЕНИЯ:

1. Анкета обследования на 22 листах.
2. поэтажные планы, паспорт БТИ подвальное помещение, 1 этажа, 2 этажа  
Руководитель рабочей группы: Заведующий МКДОУ д/с №357 Л.П.Плотникова  
Члены рабочей группы:  
Старший воспитатель МКДОУ д/с № 357 Суворова Ю.А.  
Учитель-логопед МКДОУ д/с № 357 Рогоза Е.И.  
Учитель-логопед МКДОУ д/с № 357 Дудкина М.В.  
Инженер по ТБ МКДОУ д/с № 357 Бондаренко В.Н.  
Заместитель заведующего по ХЧ Давыдова Н.Н.

Представитель общественной организации инвалидов \_\_\_\_\_

## АНКЕТА обследования

**помещений МКДОУ д/с № 357 «Золотая рыбка» в отношении его доступности для инвалидов и других маломобильных групп населения**

Полное юридическое наименование объекта: **муниципальное казенное дошкольное образовательное учреждение города Новосибирска «Детский сад № 357 комбинированного вида «Золотая рыбка»**

-Адрес, телефон, факс: г.Новосибирск улица Объединения дом 72, +7(383)2720871, ds357@ngs.ru

Ведомственная принадлежность объекта: **Департамент образования мэрии города Новосибирска**

Вид деятельности: образование

Размещение объекта: отдельное здание

Год ввода в эксплуатацию 1966

Дата последнего капитального ремонта нет

Общая площадь 1996,1 м2

Проектная мощность (предельная численность) – 198 человек

Фактическая мощность (количество обслуживаемых) 274 человек



## АНКЕТА обследования

**помещений МКДОУ д/с № 357 «Золотая рыбка» в отношении его доступности для инвалидов и других маломобильных групп населения**

Полное юридическое наименование объекта: **муниципальное казенное дошкольное образовательное учреждение города Новосибирска «Детский сад № 357 комбинированного вида «Золотая рыбка»**

-Адрес, телефон, факс: г.Новосибирск улица Объединения дом 72, +7(383)2720871, ds357@ngs.ru

Ведомственная принадлежность объекта: **Департамент образования мэрии города Новосибирска**

Вид деятельности: образование

Размещение объекта: отдельное здание

Год ввода в эксплуатацию 1966

Дата последнего капитального ремонта нет



Общая площадь 1996,1 м2


Проектная мощность (предельная численность) – 198 человек

Фактическая мощность (количество обслуживаемых) 274 человек



# 1. ТЕРРИТОРИЯ, ПРИЛЕГАЮЩАЯ К ОБЪЕКТУ

№№ п/п	Элементы генплана	Единицы измерения	Норматив	Фактическая величина	Для МГН*	ФОТО	Примечания
1	2	3	4	5	6	7	8
<b>Парковка для посетителей (официально не организована)</b>							
	Расстояние до входа в здание	м	<b>не более 50</b>	-	К, О		П.4.2.2. СП 59.13330.2012
	Доля мест для автотранспорта инвалидов	%	<b>10 (но не менее 1 места)</b>	0	К, О		П.4.2.1. СП 59.13330.2012
	Разметка места для парковки автотранспорта инвалидов	м	<b>6x3,6</b>	отсутствие	К		П.4.2.4. СП 59.13330.2012
	Обозначение места для парковки знаком, принятым в международной практике		<b>наличие</b>	отсутствие	К		П.4.2.1. СП 59.13330.2012
<b>Путь к главному (специализированному) входу в здание</b>							
	- ширина полосы движения  - при наличии площадок для разезда ИК (карманов)	м	<b>2,0</b>  <b>Допустим о 1,2</b>	более 2 (по ходу движения проходит проезжая часть)	К		П.4.1.7. СП 59.13330.2012
	-указатели направления движения		<b>наличие</b>	отсутствуют	К, О, Г		П.4.1.3. СП 59.13330.2012
	- высота бордюра	см	<b>5</b>	Более 5	С		П.4.1.9. СП 59.13330.2012

Съезды с тротуаров: уклон  вблизи зданий и в затесненных местах		<b>1:12</b>  <b>Допускается 1:10</b>	Отсутствие			
Рельефная (тактильная) полоса перед опасным участком (лестничным маршем, пешеходным переходом, поворотом, входом в здание): расстояние до объекта информации, опасного участка; ширина тактильной полосы	см	<b>80</b> <b>50-60</b>	отсутствует	С		П.4.1.10. СП 59.13330.2012
<b>Лестница к входной площадке</b>						
Ширина марша лестниц	см	<b>Не менее 135</b>	150	О,С		П.4.1.12. СП 59.13330.2012
Высота ступени	см	<b>от 12 до 15</b>	12	О,С		П. 4.1.12 СП 59.13330.2012
Ширина проступи	см	<b>от 35 до 40</b>	30	О,С		П. 4.1.12 СП 59.13330.2012
Нескользкое покрытие		<b>наличие</b>	Отсутствие	О, С, Г		П. 4.1.12 СП 59.13330.2012
Рельефная (тактильная) полоса перед лестничным маршем (на расстоянии)	см	<b>за 80-90 до лестниц</b>	Отсутствие	С		П. 4.1.12 СП 59.13330.2012
Ширина рельефной тактильной полосы	см	<b>30-50</b>	Отсутствие	С		П. 4.1.12 СП 59.13330.2012
Желтая контрастная окраска первой и последней ступеней		<b>наличие</b>	Отсутствие	С		П. 4.1.12 СП 59.13330.2012
Единообразные геометрия и размеры ширины проступи, высоты подъема		<b>наличие</b>	Отсутствие	О,С		П. 4.1.12 СП 59.13330.2012
Поручни с двух сторон		<b>наличие</b>	Отсутствие	О, С		П. 4.1.14 СП 59.13330.2012
- высота поручней	см	<b>Допустимо 85-92</b>	-	О, С		П. 6.16. СП 118.13330.2012
- завершающие части поручней	см	<b>Не менее 30</b>	-	О, С		П.5.3.3 ГОСТ Р 51261
<b>Пандус</b>		<b>наличие</b>	отсутствие			
Ширина пандуса	см	<b>Не менее 100</b>	-	К		П.4.1.14, 4.1.15 СП 59.13330.2012
Параметры пандуса: длина марша пандуса уклон пандуса	см	<b>Не более 900</b> <b>Не круче от 1/12 (8%) до 1:20 (5%)</b>	-	К		П.4.1.14 СП 59.13330.2012



	Площадка на горизонтальном участке пандуса	см	Не менее 150x150	-	К		П.4.1.15 СП 59.13330.2012
	Поручни с двух сторон:		наличие	Отсутствие	К,О		П.4.1.15 СП 59.13330.2012
	- на высоте	см	70 и 90 (допустимо от 85 до 92)		К		П.4.1.15 СП 59.13330.2012
	-завершающие части поручней	см	Длиннее пандуса на 30	отсутствие	К, О		П.5.2.3 ГОСТ Р 51261
	Нескользкое покрытие		наличие	отсутствие	К,О,С		П.4.1.16. СП 59.13330.2012
	Маркировка поверхности пандуса контрастным цветом или текстурой		наличие	отсутствие	С		П.4.1.16. СП 59.13330.2012
	<b>Наружный подъемник:</b> вертикальный (В), наклонный (Н)		наличие	отсутствие	К		П.4.1.14. СП 59.13330.2012

### Заключение по зоне:


п/п	Наименование функционально-планировочного элемента	Наличие элемента			Выявленные нарушения и замечания		Работы по адаптации объектов	
		есть/ нет	N на плане	N фото	Содержание	Значимо для инвалида (категория)	Содержание	Виды работ
1.1	Вход (входы) на территорию	есть			На пути движения к зданию отсутствуют указатели и информация о предоставлении ситуационной помощи	все	Установить указатели, информирующие о пути движения к зданию, а также информацию с номером телефона специалиста, который окажет при необходимости помощь	Организационные мероприятия
1.2	Путь (пути) движения на территории	есть			на пути движения к основному входу (через пандус и лестницу) имеется бордюр более 5 см, бордюрный камень убран, однако съезды для колясок от остановки транспорта не предусмотрены	К,О	обустроить съезды для инвалидов колясок с тротуаров, путем соответствующего обращения к муниципальным органам, в ведении которых находится прилегающий земельный участок	Организационные мероприятия
1.3	Лестница (наружная)	есть			отсутствует рельефная (тактильная) полоса перед лестничным маршем, отсутствуют поручни, отсутствует яркая	К,О,С	установить рельефную (тактильную) полосу перед и в завершении лестничного марша, установить поручни, нанести яркую контрастную маркировку	Текущий ремонт



					контрастная маркировка первой и последней ступени		первой и последней ступени	
1.4	Пандус (наружный)	нет				К,О	Оборудовать пандуса в соответствии с требованиями нормативов	Текущий ремонт
1.5	Автостоянка и парковка	нет			Земельный участок для размещения стоянки отсутствует, технические решения невозможны	К,О	Для организации доступного для инвалидов стояночного места рекомендуется направить соответствующее обращение к муниципальным органам (либо иным), в ведении которых находится прилегающий земельный участок	Организационные мероприятия

Наименование структурно-функциональной зоны	Состояние доступности	Приложение		Рекомендации по адаптации (вид работы)
		N на плане	N фото	
Территория, прилегающая к зданию	ВНД			организационные мероприятия

## 2. ВХОДНАЯ ГРУППА


№№ п/п	Наименование элементов объекта	Единицы измерения	Установленный норматив доступности	Фактическая величина	Доступность для категорий МГН	ФОТО	Ссылка на пункт нормативного документа
1		3	4	5	6	7	8
	<b>Крыльцо / входная площадка</b>						
	Габариты площадки: ширина X глубина	см	<b>не менее 140 x200 или 150 x185</b>	отсутствует	К		П.5.1.3. СП 59.13330.2012
	Поручни (ограждение)		<b>наличие</b>	-	К, О, С		П.5.1.2 СП 59.13330.2012
	Нескользящее покрытие		<b>наличие</b>	-	Все категории		П. 5.1.3 СП 59.13330.2012
	Навес		<b>наличие</b>	-	Все категории		П. 5.1.3 СП 59.13330.2012
	<b>Лестница к входной площадке</b>						
	Ширина марша лестниц	см	<b>Не менее 135</b>	-	О,С		П.4.1.12. СП 59.13330.2012
	Высота ступени	см	<b>от 12 до 15</b>	-	О,С		П. 4.1.12 СП 59.13330.2012
	Ширина проступи	см	<b>от 35 до 40</b>	-	О,С		П. 4.1.12 СП 59.13330.2012
	Нескользящее покрытие		<b>наличие</b>	-	О, С, Г		П. 4.1.12 СП 59.13330.2012
	Рельефная (тактильная) полоса перед лестничным маршем (на расстоянии)	см	<b>за 80-90 до лестниц</b>	-	С		П. 4.1.12 СП 59.13330.2012

	Ширина рельефной тактильной полосы	см	<b>30-50</b>	-	С		П. 4.1.12 СП 59.13330.2012
	Желтая контрастная окраска первой и последней ступеней		<b>наличие</b>	-	С		П. 4.1.12 СП 59.13330.2012
	Единообразные геометрия и размеры ширины проступи, высоты подъема		<b>наличие</b>	-	О,С		П. 4.1.12 СП 59.13330.2012
	Поручни с двух сторон		<b>наличие</b>	-	О, С		П. 4.1.14 СП 59.13330.2012
	- высота поручней	см	<b>Допустимо 85-92</b>	-	О, С		П. 6.16. СП 118.13330.2012
	- завершающие части поручней	см	<b>Не менее 30</b>	-	О, С		П.5.3.3 ГОСТ Р 51261
	<b>Пандус</b>		<b>наличие</b>	Конструктивно не имеется			
	Ширина пандуса	см	<b>Не менее 100</b>	-	К		П.4.1.14, 4.1.15 СП 59.13330.2012
	Параметры пандуса: длина марша пандуса уклон пандуса	см	<b>Не более 900 Не круче 1:20 (5%)</b>	-	К		П.4.1.14 СП 59.13330.2012
	Площадка на горизонтальном участке пандуса	см	<b>Не менее 150x150</b>	-	К		П.4.1.15 СП 59.13330.2012
	Поручни с двух сторон:		<b>наличие</b>	-	К,О		П.4.1.15 СП 59.13330.2012
	- на высоте	см	<b>70 и 90 (допустимо от 85 до 92)</b>	-	К		П.4.1.15 СП 59.13330.2012
	-завершающие части поручней	см	<b>Длиннее пандуса на 30</b>	-	К, О		П.5.2.3 ГОСТ Р 51261
	Нескользящее покрытие		<b>наличие</b>	-	К,О,С		П.4.1.16. СП 59.13330.2012
	Маркировка поверхности пандуса контрастным цветом или текстурой		<b>наличие</b>	-	С		П.4.1.16. СП 59.13330.2012
	<b>Наружный подъемник:</b> вертикальный (В), наклонный (Н)		<b>наличие</b>	отсутствие	К		П.4.1.14. СП 59.13330.2012
	<b>Тамбур</b>						
	Габариты: глубина x ширина	см	<b>не менее 230x150 при реконструкции допустимо от 150 до 180x200</b>	не соответствует	К		П.5.1.7. СП 59.13330.2012


Двери1: распашные (Р), автоматические раздвижные (А)			распашные			
- ширина дверного проема в свету	см	<b>не менее 120</b>	Входная дверь 90	К		П.5.1.4. СП 59.13330.2012
- высота порога	см	<b>не более 1,4</b>		К,О,С		П.5.1.4. СП 59.13330.2012
Яркая контрастная маркировка на прозрачных полотнах дверей (в виде круга, квадрата)		<b>наличие</b>	отсутствие	С		П.5.1.5. СП 59.13330.2012
Размер маркировки	см	<b>Не менее 10 x 20</b>	-	С		П.5.1.5. СП 59.13330.2012
Расположение маркировке на полотне двери	см	<b>Не ниже 120 не выше 150 от земли</b>	-	С		П.5.1.5. СП 59.13330.2012
Двери 2: распашные (Р), автоматические раздвижные (А)			распашные			
- ширина дверного проема в свету	см	<b>не менее 120</b>	90	К		П.5.1.4. СП 59.13330.2012
- высота порога	см	<b>не более 1,4</b>	отсутствие	К,О,С		П.5.1.4. СП 59.13330.2012
Яркая контрастная маркировка на прозрачных полотнах дверей (в виде круга, квадрата)		<b>наличие</b>	отсутствие	С		П.5.1.5. СП 59.13330.2012
Размер маркировки	см	<b>Не менее 10 x 20</b>	-	С		П.5.1.5. СП 59.13330.2012
Расположение маркировке на полотне двери	см	<b>Не ниже 120 не выше 150 от земли</b>	-	С		П.5.1.5. СП 59.13330.2012


**Заключение по зоне:**

N п/п	Наименование функционально-планировочного элемента	Наличие элемента			Выявленные нарушения и замечания		Работы по адаптации объектов	
		есть/нет	N на плане	N фото	Содержание	Значимо для инвалида (категория)	Содержание	Виды работ
2.1	Лестница (наружная)	нет						
2.2	Пандус (наружный)	нет						
2.3	Входная площадка (перед дверью)	нет			не соответствует	К,О	-	-
2.4	Дверь (входная)	есть			Отсутствует информация об учреждении, дублированная рельефно-точечным шрифтом Брайля, звуковой маяк на входе для посетителей с нарушениями зрения; имеются пороги не соответствующие нормативам	К,О,С	Оснастить входную зону табличкой с информацией об учреждении, дублированной рельефно-точечным шрифтом Брайля, звуковым маяком в качестве ориентира на входе для посетителей с нарушениями зрения, отработать регламент открывания при необходимости второй створки двери и преодоления порогов, рекомендуется замена двери с порогам, соответствующими нормативам в строительстве)	Приобретение и установка оборудования, организационные мероприятия
2.5	Тамбур	есть			Не соответствует			

Наименование структурно-функциональной зоны	Состояние доступности	Приложение		Рекомендации по адаптации (вид работы)
		N на плане	N фото	
Вход в здание	ДП-И (О,Г,У), ДУ (К,С)			Приобретение и установка оборудования, организационные мероприятия

### 3. ПУТИ ДВИЖЕНИЯ НА ОБЪЕКТЕ (для доступа к зоне оказания услуги, в том числе пути эвакуации)

№№ п/п	Наименование элементов объекта	Единицы измерения	Установленный норматив доступности	Фактическая величина	Доступность для категорий МГН	ФОТО	Ссылка на пункт нормативного документа
	2	3	4	5	6	7	8
	<b>Холлы</b>						
	Ширина пути движения кресла-коляски: в одном направлении при встречном движении	см	<b>не менее 150 не менее 180</b>	соответствует	К		П. 5.2.1. СП 59.13330.2012
	Ширина прохода в помещении с оборудованием и мебелью	см	<b>Не менее 120</b>		К,О,С		П.5.2.2. СП 59.13330.2012
	<b>Место отдыха и ожидания (не менее 2-3 на каждом этаже):</b>		<b>наличие</b>	отсутствие	К, О		П. 5.2.6. СП 59.13330.2012
	Конструктивные элементы, устройства, размещенные в габаритах путей движения на стенах и других вертикальных поверхностях	см	<b>Выступ - не более чем на 10 ; высота - от 70 до 210 от уровня пола.</b>	отсутствие	К,С		П.5.2.7. СП 59.13330.2012
	Ширина дверных и открытых проемов в стене и выходов на лестничную клетку	см	<b>Не менее 90</b>	соответствие	К,О,С		П.5.2.4. СП 59.13330.2012
	<b>Лестницы</b>			Конструктивно не предусмотрены			
	Ширина лестничного марша: для лестниц зданий с числом пребывающих на смежных этажах более 200 чел. для лестниц остальных зданий, не связанных с пребыванием посетителей; для лестниц, ведущих в помещение с числом пребывающих	см	не менее 135  не менее 120	-	О,С		П. 6.9. СП 118.13330.2012

до 5 чел.		не менее 90				
Нескользящее покрытие		<b>наличие</b>	-	О,С		П.5.2.9. СП13330.2012
Рельефные (тактильные) и/или контрастно окрашенные участки пола на путях движения перед дверными проемами, входами на лестницы, поворотами (на расстоянии)	см	<b>за 60 до лестниц, дверей, поворотов</b>	-	С		П.5.2.3. СП59.113330.2012
Ступени лестниц должны отличаться по цвету от горизонтальных площадок перед ними		<b>наличие</b>	-	С		П.5.2.12 СП 13330.2012
Единообразная геометрия и размеры ширины проступи, высоты подъема		<b>наличие</b>	-	С		П.5.2.9. СП 59.13330
Поручни с двух сторон		<b>наличие</b>	-	О,С		П.5.2.15 СП 59.13330.2012
- высота поручней	см	90 (допустимо о 85-92)	-	О,С		П.5.2.15. СП 59.13330.2012
- завершающие части поручней	см	Длиннее лестничного марша на 30 (допустимо 27-33)	-	О,С		П.5.2.10. СП59.13330.2012
- пандусы: высота одного подъема угол уклона пандуса при перепаде высот более 20 см угол уклона пандуса при перепаде высот при перепаде высот до 20 см)	см	не более 80 1:20 (5%) 1:10 (10%)	Конструктивно не предусмотрены	К,О		П.5.2.13 СП 59.13330.2012
<b>Лифты</b>		<b>наличие</b>	Конструктивно не предусмотрены			
<b>Пути эвакуации</b>						
Двери на путях эвакуации должны иметь контрастную окраску со стеной		<b>наличие</b>	имеется	С		П.5.2.4. СП 59.13330.2012
<b>Двери 1:</b> распашные (Р), автоматические раздвижные (А)			распашные			
- ширина дверного проема в свету	см	не менее 120	90	К		П.5.1.4. СП 59.13330.2012
- высота порога	см	не более 1,4	соответствует	К,О,С		П.5.1.4. СП 59.13330.2012


**Заключение по зоне:**


N п/п	Наименование функционально-планировочного элемента	Наличие элемента	Выявленные нарушения и замечания				Работы по адаптации объектов	
			есть/ нет	на лане	N фото	Содержание	Значимо для инвалида (категория)	Содержание
3.1	Коридор (вестибюль, зона ожидания, галерея, балкон)	есть			Соответствует; требуется установка мнемосхемы (тактильного плана помещений) для посетителей с нарушениями зрения	К,О,С	Рекомендуется установить на расстоянии 3-5 м от входа мнемосхему (тактильный план помещений)	приобретение оборудования
3.2	Лестницы (внутри здания)	нет						
3.3	Пандус (внутри здания)	нет			-	-	-	-
3.4	Лифт пассажирский (или подъемник)	нет			-	-	-	-
3.5	Дверь	нет						
3.6	Пути эвакуации (в т.ч. зоны безопасности)	есть			На путях эвакуации пороги дверей не соответствуют нормативам доступности для МГН; на путях эвакуации отсутствуют световые оповещатели для посетителей с нарушениями слуха	К,О,С,Г,У	Рекомендуется замена двери с порогами, соответствующими нормативам в строительстве; обучить персонал правилам оказания ситуационной помощи инвалидам в чрезвычайных ситуациях: оснастить пути эвакуации световыми оповещателями для посетителей с нарушениями слуха	Организационные мероприятия, приобретение оборудования

Наименование структурно-функциональной зоны	Состояние доступности	Приложение		Рекомендации по адаптации (вид работы)
		N на плане	N фото	
Пути (путей) движения внутри здания (в т.ч. путей эвакуации)	ДП-И (О,У) ДЧ-И (К,С,Г)			Организационные мероприятия, приобретение оборудования



## 4. ЗОНА ОКАЗАНИЯ УСЛУГИ

№№ помещений по плану БТИ	Наименование элементов объекта	Единицы измерения	Норматив	Фактическая величина	Для категории МГН*	ФОТО	Примечания
1		3	4	5	6	7	8
	<b>Обслуживание через окно/прилавок (гардероб)</b>						
	Высота рабочей поверхности	см	Не выше 85	отсутствует	К		П.7.1.9 СП 59.13330.2012
	Ширина зоны обслуживания	см	Не менее 100	-	К		П.7.1.9 СП 59.13330.2012
	<b>Игровая комната</b>						
	ширина в свету	см	не менее 90	Соответствует	К,О		П.5.1.4. СП 59.13330.2012
	пороги	см	не более 1,4	отсутствует	К,О		П.5.1.4. СП 59.13330.2012
	Ширина прохода между оборудованием	см	90-140	соответствует	К,О		П.4.7. СП 138.13330.2012
	<b>Сенсорная комната</b>						
	ширина в свету	см	не менее 90				П.5.1.4. СП 59.13330.2012
	пороги	см	не более 1,4				П.5.1.4. СП 59.13330.2012
	Ширина прохода между оборудованием	см	90-140				П.4.7. СП 138.13330.2012
	Высота размещения	см					

	оборудования						
	Кабинет, творческая мастерская, кабинет педагога-дефектолога, приемная для граждан						
	ширина в свету	см	не менее 90	Соответствует	К,О		П.5.1.4. СП 59.13330.2012
	пороги	см	не более 1,4	Отсутствует	К,О		П.5.1.4. СП 59.13330.2012
	Ширина прохода между оборудованием	см	90-140	Соответствует	К,О		П.4.7. СП 138.13330.2012

**Заключение по зоне:**

N п/п	Наименование функционально-планировочного элемента	Наличие элемента			Выявленные нарушения и замечания		Работы по адаптации объектов	
		есть/нет	N на плане	N фото	Содержание	Значимо для инвалида (категория)	Содержание	Виды работ
4.1	Кабинетная форма обслуживания	есть			Соответствует	все	Рекомендуется отработка навыков у персонала по оказанию помощи и сопровождению инвалидов с различными формами	Организационные мероприятия

							ограничений здоровья	
4.2	Зальная форма обслуживания	нет						
4.3	Прилавочная форма обслуживания	нет						
4.4	Форма обслуживания с перемещением по маршруту	нет						
4.5	Кабина индивидуального обслуживания	нет						

Наименование структурно- функциональной зоны	Состояние доступности	Приложение		Рекомендации по адаптации (вид работы)
		N на плане	N фото	
Зона обслуживания инвалидов	ДП-И (К,О,У), ДУ (С,Г)			Организационные мероприятия

## 5. САНИТАРНО-ГИГИЕНИЧЕСКИЕ ПОМЕЩЕНИЯ

№№ помещ ений	Наименование элементов объекта	Единицы измерения	Норматив	Фактичес- кая величина	Для категори й МГН*	ФОТО	Примечания
1		3	4	5	6	7	8
	Знак доступности помещения на высоте	см	Наличие 135	наличие	К,О,С,Г		П.5.3.6. СП 59.13330.2012
	Ширина дверного проема	см	Не менее 90	90	К		П.5.3.3. СП 59.13330.2012
	Пороги			отсутству ет			П.5.1.4. СП 59.13330.2012
	Раковина: • зона у раковины для кресла- коляски (минимальные глубина х ширина) • высота раковины • опорный поручень	см	не менее 130х 85 см  75-85 см наличие	соответств ует  50  отсутствуе т			П. 5.3.3., 5.4.2. СП 59.13330.2012
	Сушилка для рук	см	Не более 80		К,0		П.5.4.2. СП 59.13330.2012
	габариты универсальной	см	Не менее 220 х		К		П.5.3.3.

	кабины		215				СП 59.13330.2012
	-опорные поручни*		наличие	Отсутстви е	К, О		П.5.3.3. СП 59.13330.2012
	Система тревожной сигнализации (кнопка вызова персонала)		наличие	отсутствие			П.5.3.6. СП 59.13330.2012

\* - при установке опорных поручней следует руководствоваться ГОСТ Р 51261-99

#### Заключение по зоне

N п/п	Наименование функционально-планировочного элемента	Наличие элемента			Выявленные нарушения и замечания		Работы по адаптации объектов	
		есть/ нет	N на плане	N фото	Содержание	Значимо для инвалида (категория)	Содержание	Виды работ
5.1	Туалетная комната	есть			Размещение приспособлений и оборудования отсутствуют	К,О	Оснастить доступную кабину информационной табличкой дублированную шрифтом Брайля. Установить кнопку вызова в кабине и оснастить ее яркой контрастной окантовкой, хорошо заметной в интерьере. Оснастить кабину световым оповещателем для глухих посетителей. Оснастить раковину опорным поручнем. Заменить поручни унитаза на поручни с более функциональной конструкцией (хотя бы один поручень откидной), размещенные на высоте удобной для инвалида на коляске (60-70см). Оснастить кабину крючками для тростей костылей. Разметить навесное оборудование не выше 85 см (сушилка, держатель для бумаги, зеркало). Дверь оснастить запорным механизмом с возможностью открывания снаружи.	Текущий ремонт, приобретение оборудования
5.2	Душевая/ванная комната	нет						
5.3	Бытовая комната (гардеробная)	нет						

Наименование структурно-функциональной зоны	Состояние доступности	Приложение		Рекомендации по адаптации (вид работы)
		N на плане	N фото	
Санитарно-гигиенические помещения	ДЧ-В			Текущий ремонт, приобретение оборудования

## 6. СРЕДСТВА ИНФОРМАЦИИ И ТЕЛЕКОММУНИКАЦИИ на объекте

№№ помещений по плану БТИ	Наименование элементов объекта	Единицы измерения	Норматив	Фактическая величина	Для категорий МГН*	ФОТО	Примечания
1	2	3	4	5	6	7	8
	<b>Табло, щиты и другие визуальные средства информации о назначении объекта (предоставляемых услугах)</b>		<b>наличие</b>	отсутствует	С,У		
	<b>Визуальная информация на контрастном фоне</b>		<b>наличие</b>	Имеется	С		П.5.5.4 ;5,5.6. СП 59.13330.2012
	Размещение на высоте	см	<b>не ниже 150 не выше 450 от пола</b>	Имеется	К, С		П.5.5.4 СП 59.13330.2012
	Высота прописных букв	см	<b>не менее 7,5</b>	Имеется	С		П.6.8.3 ГОСТ Р51671
	<b>Указатели, пиктограммы:</b>			Отсутствие	С,У		
	Размещение на высоте	см	<b>не более 250 от пола</b>	-	К, С		П. 6.12 ГОСТ Р51671
	Размер пиктограммы: рядом с входом в общественные здания и сооружения; на элементах зданий и сооружений, рядом с входом в отдельные помещения*	см	<b>20 x 20 10 X 10</b>	-	Г,О,К		П. 4.5.1.4. ГОСТ Р 52131
	<b>Тактильные средства информации о предоставлении услуги, выполненные шрифтом Брайля</b>		<b>наличие</b>	отсутствие	С		П.6.16 ГОСТ Р 51671
	-высота размещения	см	<b>120-160</b>	-	С		П.6.18 ГОСТ Р51671
	Информационная мнемосхема (тактильная схема движения) Размещение: справа по ходу движения на удалении 3-5 м от входа		<b>наличие</b>	отсутствие	С		П.7.1.8. СП 59.13330.2012
	<b>Надписи и знаки для идентификации помещений*</b>		<b>наличие</b>	имеется			
	-высота размещения	см	<b>не выше 150</b>	-	С,У		П.6.21.4 ГОСТ Р51671
	<b>Звуковая информация: система двусторонней связи, звуковые информаторы по типу телефонов-автоматов, звуковые аварийные сигнальные устройства, индукционные контуры или другие индивидуальные беспроводные устройства.</b>		<b>наличие</b>	отсутствие	С,Г		П.5.5.6., 7.1.12 СП 59.13330.2012

\* Для постоянной идентификации комнат и помещений надписи и знаки должны быть **нанесены на стене**, находящейся рядом с замочной стороной двери, что позволит инвалиду приблизиться к надписи и к знаку на расстояние до 8 см, не натываясь на выступающие объекты или не сталкиваясь с распахивающейся дверью. **Не допускается размещение тактильных надписей, знаков или пиктограмм на полотнах входных дверей.**

**Заключение по зоне:**

N п/п	Наименование функционально-планировочного элемента	Наличие элемента			Выявленные нарушения и замечания		Работы по адаптации объектов	
		есть/нет	N на плане	N фото	Содержание	Значимо для инвалида (категория)	Содержание	Виды работ
6.1	Визуальные средства	есть			Отсутствуют световые оповещатели для посетителей с нарушениями слуха		Приобрести и установить световые оповещатели на путях эвакуации и туалетной комнате	Приобретение оборудования
6.2	Акустические средства	нет			Отсутствует звуковой маяк на центральном входе в здание	С	При наличии технической возможности установить звуковой маяк	Приобретение оборудования
6.3	Тактильные средства	нет			По всему зданию отсутствует таблички с информацией, выполненной рельефно-точечным шрифтом, отсутствует мнемосхема (тактильный план здания)		Рекомендуется изготовить и установить таблички с информацией, выполненной рельефно-точечным шрифтом в зонах обслуживания, изготовить и установить мнемосхему (тактильный план здания) в районе вестибюля 3-5 м от входа	Приобретение оборудования

Наименование структурно-функциональной зоны	Состояние доступности	Приложение		Рекомендации по адаптации (вид работы)
		N на плане	N фото	
Системы информации на объекте	внд			Приобретение оборудования

**Примечание:**

**Принятые сокращения категорий инвалидов: К – лица, передвигающиеся на креслах-колясках, О – лица с нарушением опорно-двигательного аппарата, С – лица с нарушением зрения, Г – лица с нарушением слуха, У – лица с умственными нарушениями**